

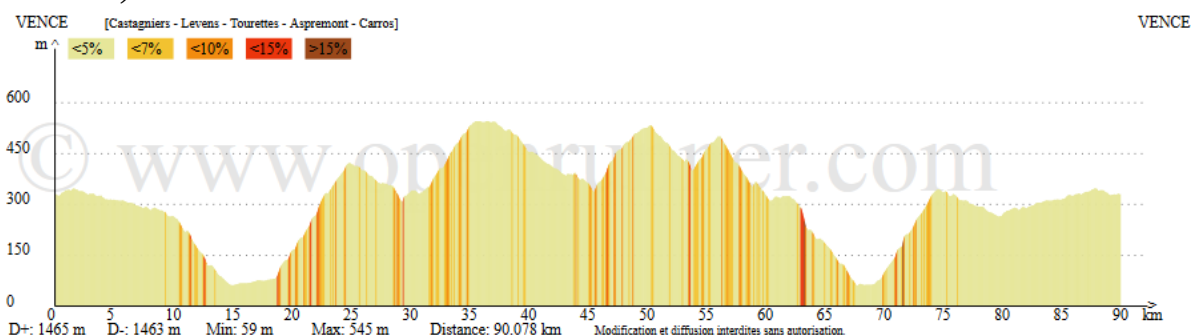
PROGRAMME DU MOIS DE NOVEMBRE 2018

DEPART **8H30**

Dimanche 4 Novembre

ATTENTION : Marathon Nice-Cannes

Gattieres, la Manda, Castagniers, Levens, Tourettes Levens, Aspremont, Colomars, la Manda, Carros Village par les plans, Gattieres, Vence



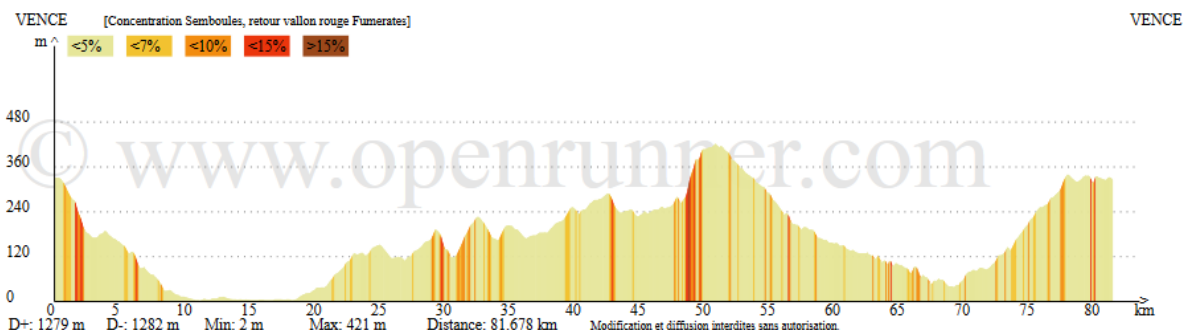
Position du curseur Altitude: 329m D+: 1465m D- : 1463m Distance depuis le départ: 90.000km
Longitude: 7.10702° Latitude: 43.72359°

Vendredi 09 Novembre

Assemblée Générale à 19h00 à la salle des Pompiers de Vence.

Dimanche 11 Novembre

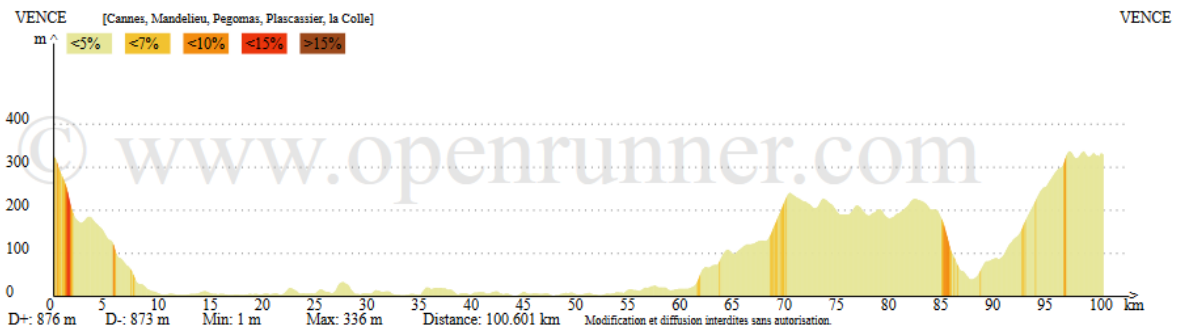
Cagnes, Antibes, (concentration), Golfe Juan, Vallauris, Plascassier, Opio, Pont du Loup, Vallon Rouge, retour par les Fumerates



Position du curseur Altitude: 328m D+: 1276m D- : 1276m Distance depuis le départ: 81.200km
Longitude: 7.10342° Latitude: 43.72412°

Dimanche 18 Novembre

Cagnes, Antibes, Cannes, Mandelieu, Pégomas, Mouans-Sartoux, Plascassier, Valbonne, Roquefort les Pins, La Colle, St Paul, l'Ara



Position du curseur Altitude: 329m D+: 876m D- : 873m Distance depuis le départ: 100.600km
Longitude: 7.10655° Latitude: 43.72327°

Dimanche 25 Novembre

Cagnes, Nice, Cap d'ail, La Turbie (par le Vistaero) retour
Moyenne Corniche, Saint Laurent, Montaleigne, Vence

**Tous les mardis et jeudi matin, sorties libres. RDV à 8:30 à la
Fontaine au pied du col de Vence**