

PROGRAMME DU MOIS DE NOVEMBRE 2017

DEPART 8H30

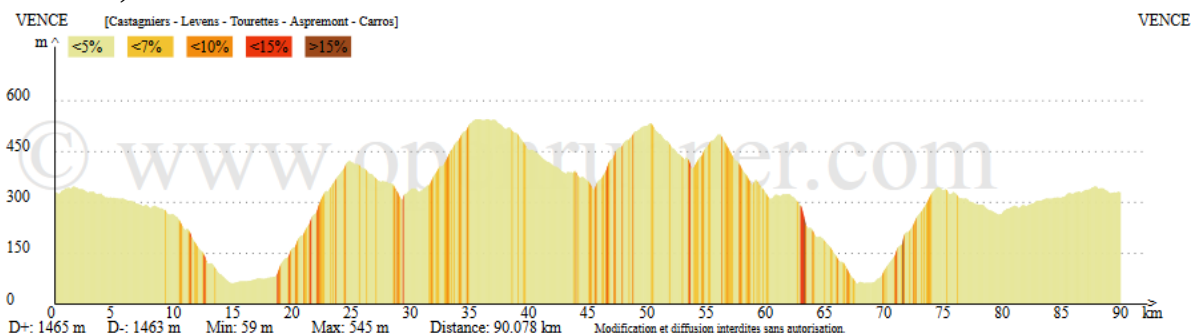
Mercredi 1^{er} Novembre

**Sortie Libre. Parcours à définir sur place.
Possibilité de participer à la montée du Mont Chauve**

Dimanche 5 Novembre

ATTENTION : Marathon Nice-Cannes

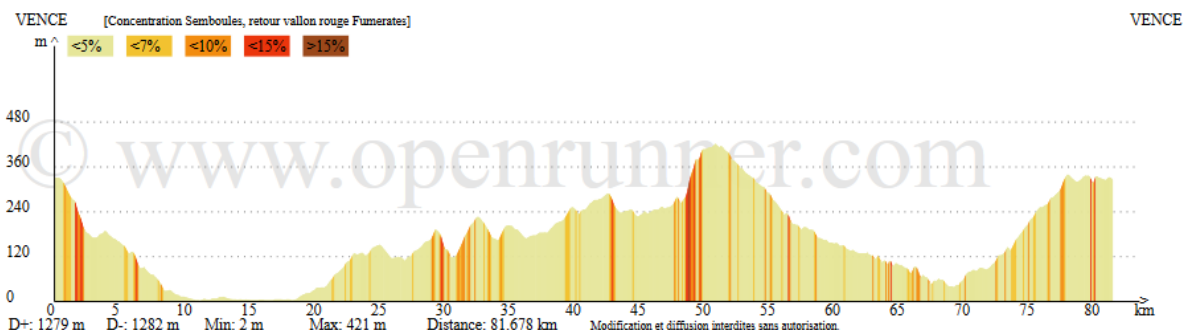
Gattieres, la Manda, Castagniers, Levens, Tourettes Levens, Aspremont, Colomars, la Manda, Carros Village par les plans, Gattieres, Vence



Position du curseur Altitude: 329m D+: 1465m D- : 1463m Distance depuis le départ: 90.000km
Longitude: 7.10702° Latitude: 43.72359°

Dimanche 12 Novembre

Cagnes, Antibes, les Semboules (concentration), Golfe Juan, Vallauris, Plascassier, Opio, Pont du Loup, Vallon Rouge, retour par les Fumerates



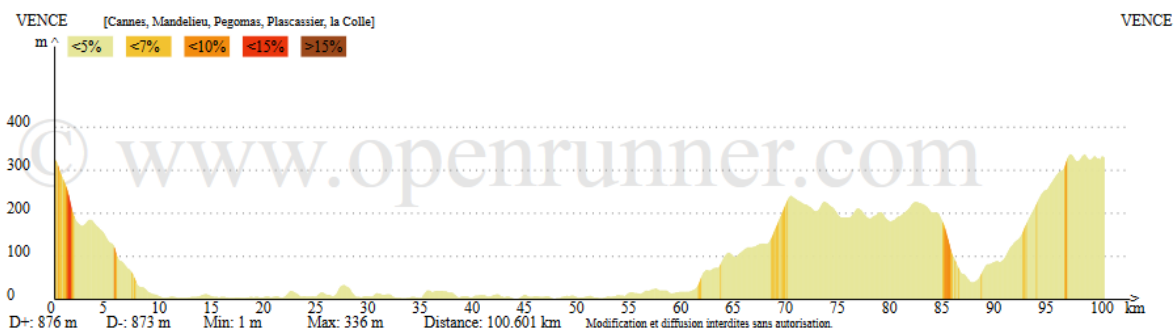
Position du curseur Altitude: 328m D+: 1276m D- : 1276m Distance depuis le départ: 81.200km
Longitude: 7.10342° Latitude: 43.72412°

Vendredi 17 Novembre

Assemblée Générale à 19h00 à la salle des Pompiers de Vence.

Dimanche 19 Novembre

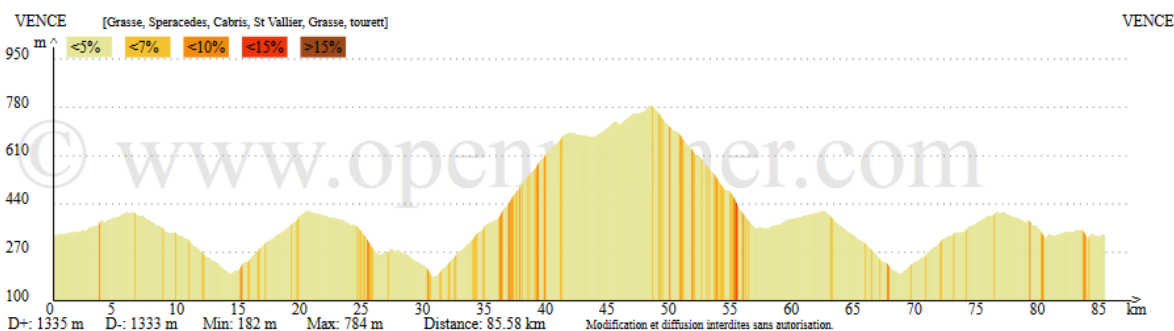
Cagnes, Antibes, Cannes (concentration), Mandelieu, Pégomas, Mouans-Sartoux, Plascassier, Valbonne, Roquefort les Pins, La Colle, St Paul, l'Ara



Position du curseur Altitude: 329m D+: 876m D- : 873m Distance depuis le départ: 100.600km
Longitude: 7.10655° Latitude: 43.72327°

Dimanche 26 Novembre

Grasse, Speracedes, Cabris, St Vallier, Grasse, Pont du Loup, Vence



Position du curseur Altitude: 329m D+: 1335m D- : 1333m Distance depuis le départ: 85.500km
Longitude: 7.10645° Latitude: 43.72328°

Tous les mardis et jeudi matin, sorties libres. RDV à 8:30 à la Fontaine au pied du col de Vence