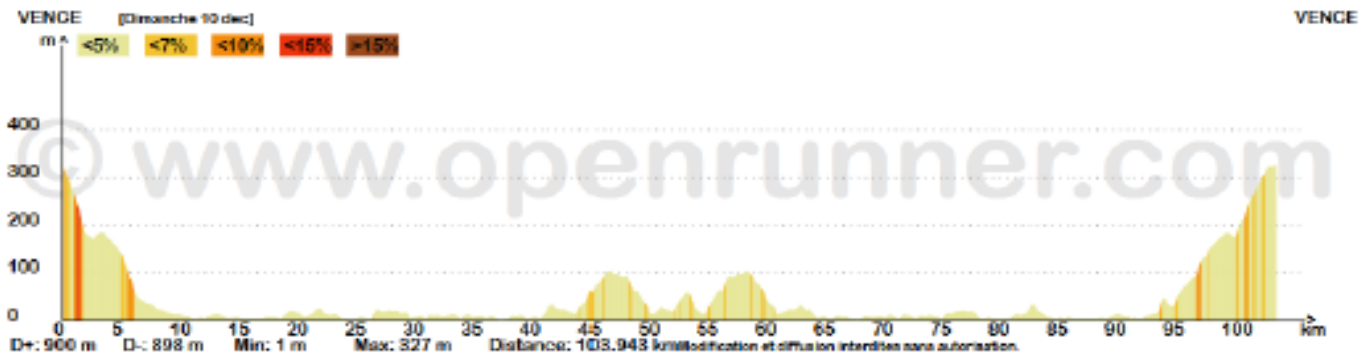


# PROGRAMME DU MOIS DE DECEMBRE 2018

## DEPART 8H30

### Dimanche 2 Décembre

Cagnes, Antibes, Juan Les Pins (sans tour du Cap), Cannes, Mandelieu, Théoule (concentration Pointage, Esplanade Jean Sablon1 Corniche d'Or), Le Trayas, retour Vence direct sans tour du Cap.



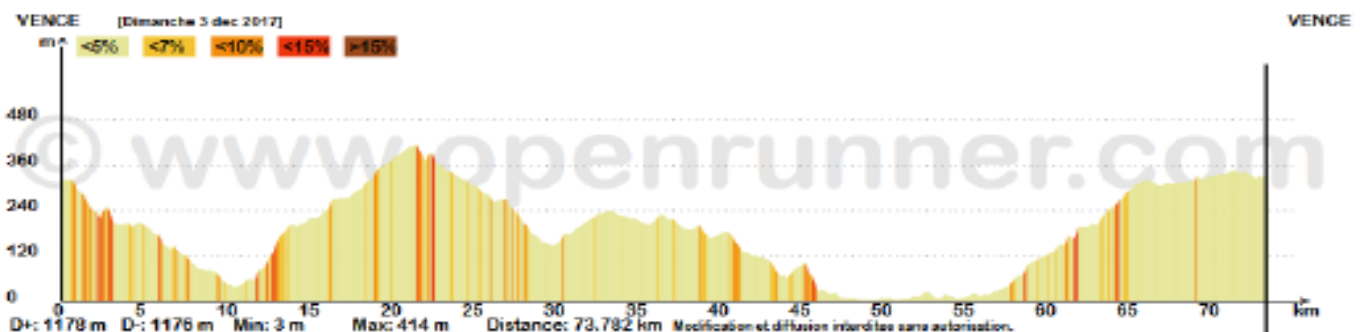
**Position du curseur** Altitude: 327<sub>m</sub> D+: 900<sub>m</sub> D- : 898<sub>m</sub> Distance depuis le départ: 103.900<sub>m</sub>  
Longitude: 7.10766° Latitude: 43.72310°

### Samedi 8 Décembre

Participation du CC Vence au Téléthon 2017. Besoin de bénévoles (chauffeurs, signaleurs, inscription) pour aider à l'organisation de l'activité VTT dans la descente du col de Vence.

### Dimanche 9 Décembre

St Paul, La Colle, Roquefort les Pins, Le Rouret, Chateauneuf Pre du Lac, Grasse, Plascassier, Valbonne, Vallée Verte, Cagnes, la Gaude, St Jeannet, Vence



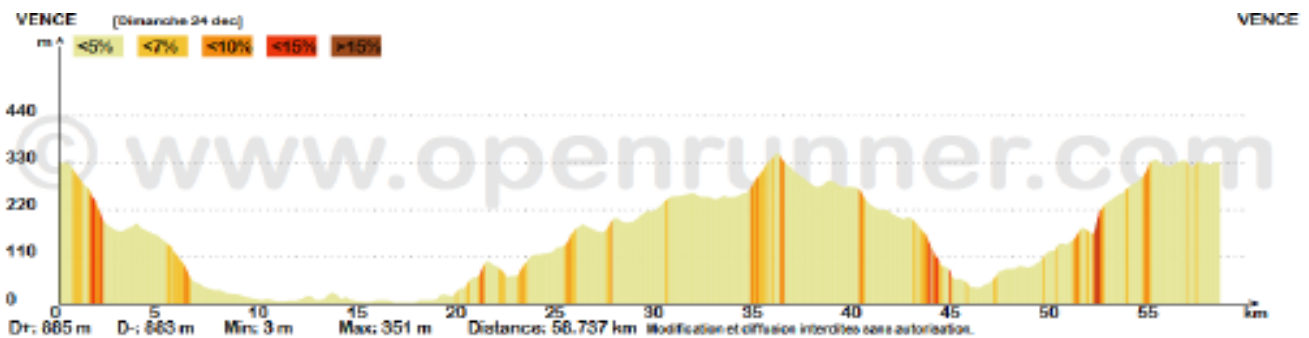
**Position du curseur** Altitude: 331<sub>m</sub> D+: 1178<sub>m</sub> D- : 1174<sub>m</sub> Distance depuis le départ: 73.600<sub>m</sub>  
Longitude: 7.10558° Latitude: 43.72392°

## Dimanche 16 Décembre

Cagnes, Nice, Cap d'Ail, La Turbie (par la tête de chien), Eze, Nice, Montaleigne, Vence.

## Dimanche 23 Décembre

Cagnes, La siesta, Biot, Vallée Verte, Plascassier, les plans, Opio, Roquefort, la Colle, St Paul, Les Fumerates.

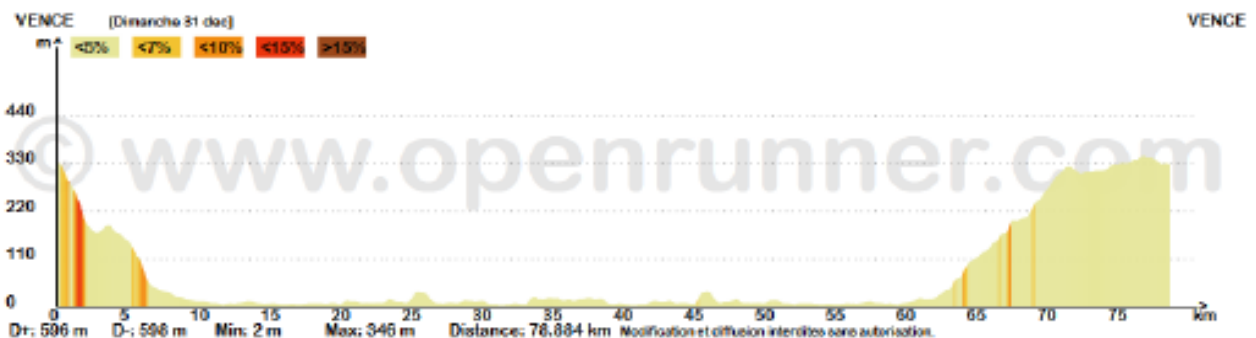


**Position du curseur** Altitude: 329<sub>m</sub> D+: 885<sub>m</sub> D-: 883<sub>m</sub> Distance depuis le départ: 58.700<sub>km</sub>  
Longitude: 7.10609° Latitude: 43.72332°

---

## Dimanche 30 Décembre

Cagnes, Antibes, Tour du Cap, Cannes Retour Tour du Cap, Cagnes, La gaude, Vence



**Position du curseur** Altitude: 328<sub>m</sub> D+: 592<sub>m</sub> D-: 594<sub>m</sub> Distance depuis le départ: 78.200<sub>km</sub>  
Longitude: 7.10889° Latitude: 43.72574°

---

**Tous les mardis et jeudi matin, sorties libres.**

**RDV à 8:30 à la Fontaine au pied du col de Vence**