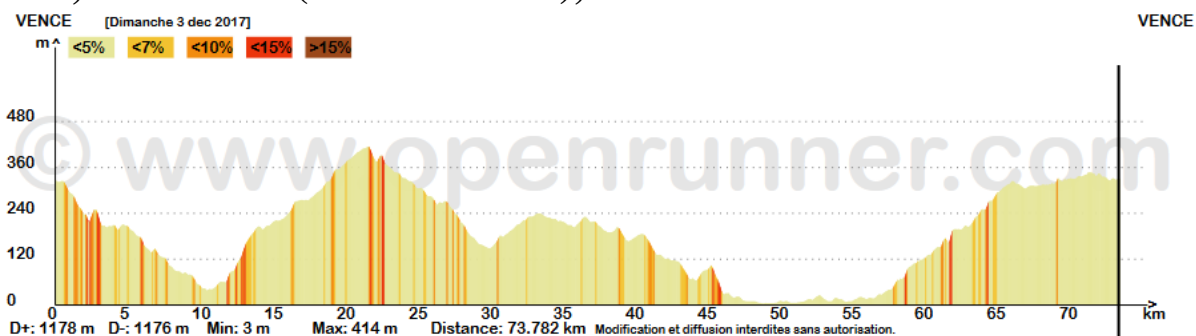


PROGRAMME DU MOIS DE DECEMBRE 2017

DEPART 8H30

Dimanche 3 Décembre

St Paul, La Colle, Roquefort les Pins, Le Rouret, Chateauneuf Pre du Lac, Grasse, Plascassier, Valbonne, Vallée Verte, Cagnes, la Gaude, St Jeannet (concentration), Vence



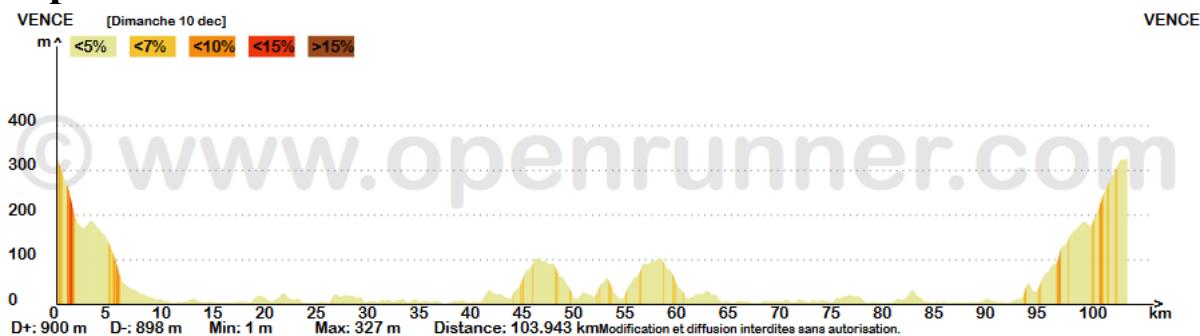
Position du curseur Altitude: 331m D+: 1178m D-: 1174m Distance depuis le départ: 73.600km
Longitude: 7.10558° Latitude: 43.72392°

Samedi 09 Décembre

Participation du CC Vence au Téléthon 2017. Besoin de bénévoles (chauffeurs, signaleurs, inscription) pour aider à l'organisation de l'activité VTT dans la descente du col de Vence.

Dimanche 10 Décembre

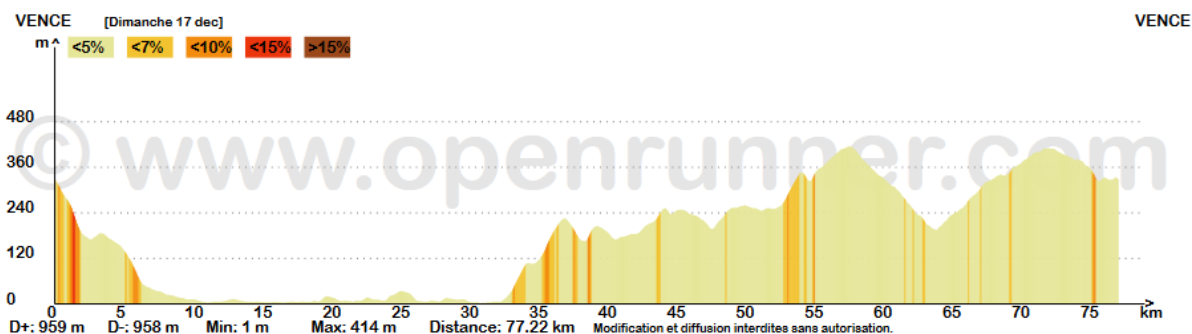
Cagnes, Antibes, Juan Les Pins (sans tour du Cap), Cannes, Mandelieu, Théoule, Le Trayas, retour Vence direct sans tour du Cap.



Position du curseur Altitude: 327m D+: 900m D-: 898m Distance depuis le départ: 103.900km
Longitude: 7.10766° Latitude: 43.72310°

Dimanche 17 Décembre

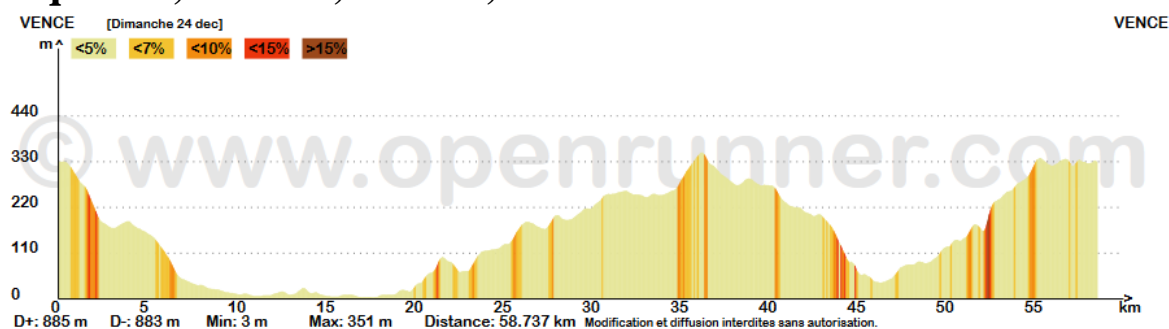
Antibes, Tour du Cap, Cannes, Vallauris, Mougins, Valbonne, Pre du Lac, Tourettes, Vence



Position du curseur Altitude: 328m D+: 959m D-: 958m Distance depuis le départ: 77.200km
Longitude: 7.10670° Latitude: 43.72325°

Dimanche 24 Décembre

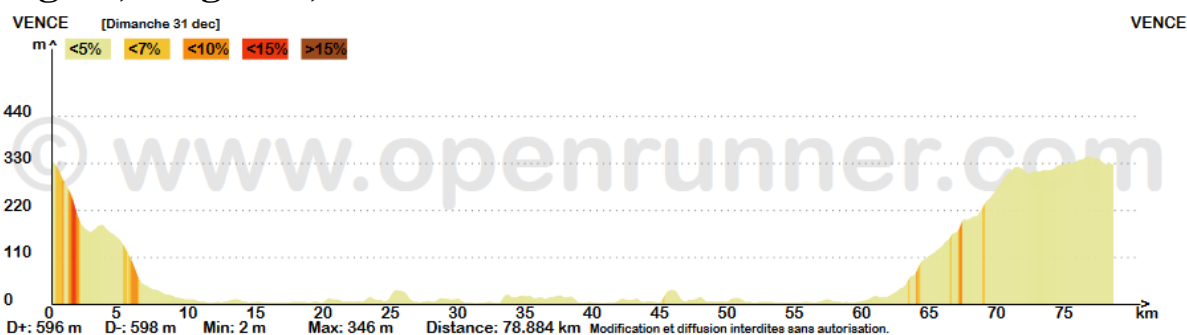
Cagnes, La siesta, Biot, Vallée Verte, Plascassier, les plans, Opio, Roquefort, la Colle, St Paul, Les Fumerates



Position du curseur Altitude: 329m D+: 885m D-: 883m Distance depuis le départ: 58.700km
Longitude: 7.10609° Latitude: 43.72332°

Dimanche 31 Décembre

Cagnes, Antibes, Tour du Cap, Cannes Retour Tour du Cap, Cagnes, La gaude, Vence



Position du curseur Altitude: 328m D+: 592m D-: 594m Distance depuis le départ: 78.200km
Longitude: 7.10889° Latitude: 43.72574°

Tous les mardis et jeudi matin, sorties libres. RDV à 8:30 à la Fontaine au pied du col de Vence