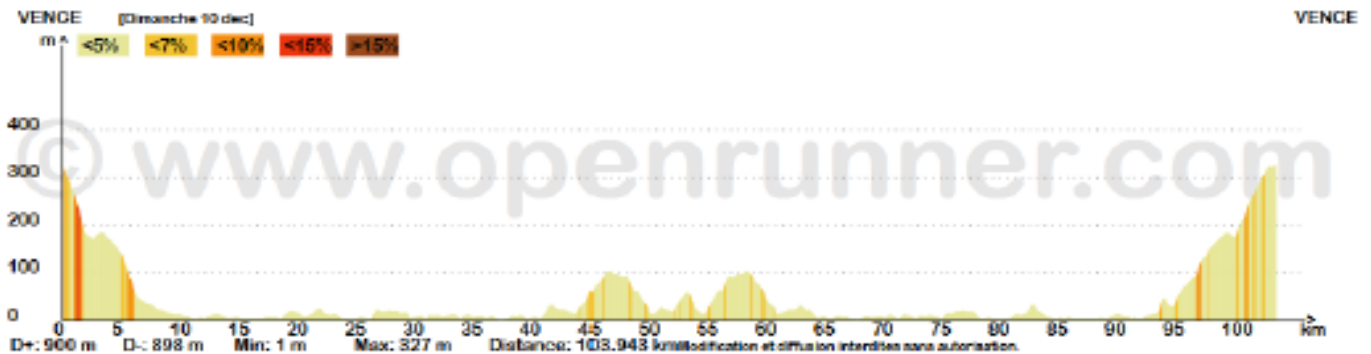


# PROGRAMME DU MOIS DE DECEMBRE 2018

## DEPART 8H30

### Dimanche 2 Décembre

Cagnes, Antibes, Juan Les Pins (sans tour du Cap), Cannes, Mandelieu, Théoule (concentration Pointage, Esplanade Jean Sablon1 Corniche d'Or), Le Trayas, retour Vence direct sans tour du Cap.



Position du curseur

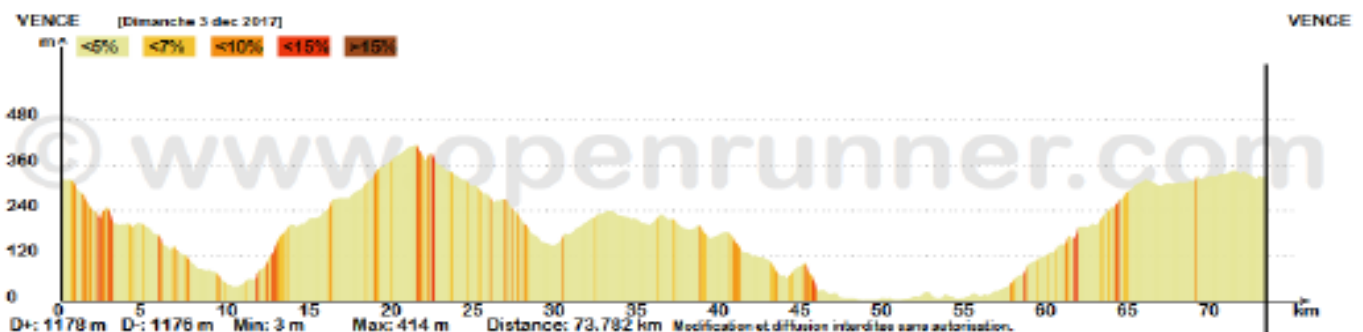
Altitude: 327m D+: 900m D-: 898m Distance depuis le départ: 103.900m  
Longitude: 7.10766° Latitude: 43.72310°

### Samedi 8 Décembre

Participation du CC Vence au Téléthon 2017. Besoin de bénévoles (chauffeurs, signaleurs, inscription) pour aider à l'organisation de l'activité VTT dans la descente du col de Vence.

### Dimanche 9 Décembre

St Paul, La Colle, Roquefort les Pins, Le Rouret, Chateauneuf Pre du Lac, Grasse, Plascassier, Valbonne, Vallée Verte, Cagnes, la Gaude, St Jeannet, Vence



Position du curseur

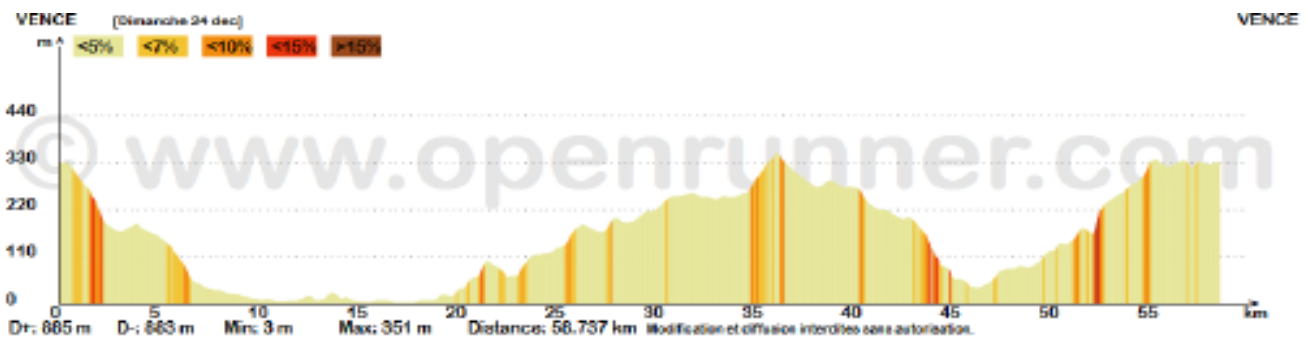
Altitude: 331m D+: 1178m D-: 1174m Distance depuis le départ: 73.600m  
Longitude: 7.10558° Latitude: 43.72392°

## Dimanche 16 Décembre

Cagnes, Nice, Cap d'Ail, La Turbie (par la tête de chien), Eze, Nice, Montaleigne, Vence.

## Dimanche 23 Décembre

Cagnes, La siesta, Biot, Vallée Verte, Plascassier, les plans, Opio, Roquefort, la Colle, St Paul, Les Fumerates.

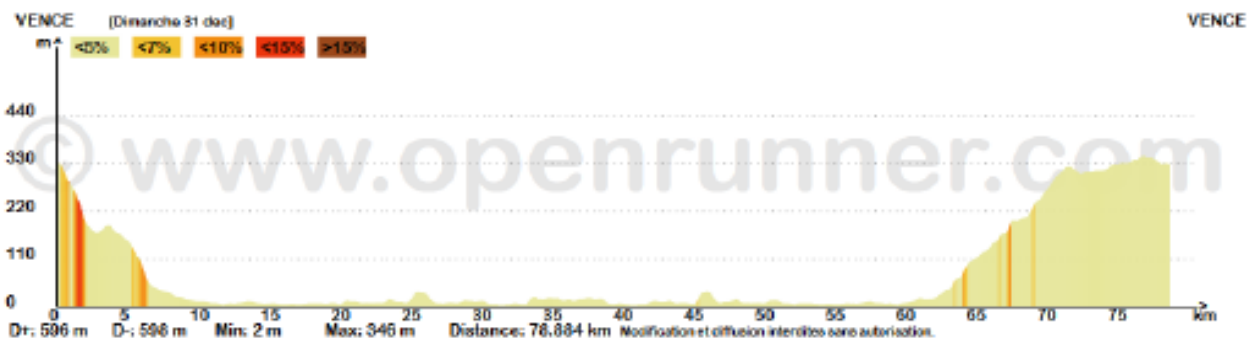


**Position du curseur** Altitude: 329<sub>m</sub> D+: 885<sub>m</sub> D-: 883<sub>m</sub> Distance depuis le départ: 58.700<sub>km</sub>  
Longitude: 7.10609° Latitude: 43.72332°

---

## Dimanche 30 Décembre

Cagnes, Antibes, Tour du Cap, Cannes Retour Tour du Cap, Cagnes, La gaude, Vence



**Position du curseur** Altitude: 328<sub>m</sub> D+: 592<sub>m</sub> D-: 594<sub>m</sub> Distance depuis le départ: 78.200<sub>km</sub>  
Longitude: 7.10889° Latitude: 43.72574°

---

**Tous les mardis et jeudi matin, sorties libres.**

**RDV à 8:30 à la Fontaine au pied du col de Vence**